



Oficiul de Cadastru și Publicitate Imobiliară IALOMITA
Biroul de Cadastru și Publicitate Imobiliară Slobozia
 Adresa: LOC: SLOBOZIA, STR CUZA VODA NR. 5 COD POSTAL: 920057 TEL:
 0243/211307, 0243/233319

Nr.	22115
Ziua	09
Luna	03
Anul	2018

REFERAT DE ADMITERE

(Dezmembrare imobil)

Domnului/Doamnei UAT COSIMBESTI
 Domiciliul Loc. Cosimbesti, Jud. Ialomita

Referitor la cererea înregistrată sub numărul **22115** din data **09-03-2018**, vă informăm:

Imobilul situat în Loc. Cosimbesti, Str Primaverii, Nr. 8, Jud. Ialomita, UAT Cosimbesti având numărul cadastral 21490 a fost dezmembrat în imobilele:

- 1) **21560** situat în Loc. Cosimbesti, Str Primaverii, Nr. 8, Jud. Ialomita, UAT Cosimbesti având suprafața măsurată 450 mp;
- 2) **21561** situat în Loc. Cosimbesti, Str Primaverii, Nr. 8, Jud. Ialomita, UAT Cosimbesti având suprafața măsurată 438 mp;
- 3) **21562** situat în Loc. Cosimbesti, Str Primaverii, Nr. 8, Jud. Ialomita, UAT Cosimbesti având suprafața măsurată 163 mp;

Certific că informațiile din prezentul extras sunt conforme cu datele din planul cadastral de carte funciară al OCPI IALOMITA la data: 16-03-2018.

Situația prezentată poate face obiectul unor modificări ulterioare, în condițiile Legii cadastrului și a publicității imobiliare nr. 7/1996, republicată, cu modificările și completările ulterioare.

Inspector
Mihai-Valeriu Pakai

OFICIUL DE CADASTRU SI PUBLICITATE IMOBILIARA IALOMITA
 Nume si prenume: PAKAI MIHAI VALERIU
 Functia: SUBINGINER CADASTRU



Oficiul de Cadastru și Publicitate Imobiliară IALOMITA
Biroul de Cadastru și Publicitate Imobiliară Slobozia
 Adresa: LOC: SLOBOZIA, STR CUZA VODA NR. 5 COD POSTAL: 920057 TEL:
 0243/211307, 0243/233319

Nr.	22115
Ziua	09
Luna	03
Anul	2018

REFERAT DE ADMITERE

(Dezmembrare imobil)

Domnului/Doamnei UAT COSIMBESTI
 Domiciliul Loc. Cosimbesti, Jud. Ialomita

Referitor la cererea înregistrată sub numărul **22115** din data **09-03-2018**, vă informăm:


Imobilul situat în Loc. Cosimbesti, Str Primaverii, Nr. 8, Jud. Ialomita, UAT Cosimbesti având numărul cadastral 21490 a fost dezmembrat în imobilele:

- 1) **21560** situat în Loc. Cosimbesti, Str Primaverii, Nr. 8, Jud. Ialomita, UAT Cosimbesti având suprafața măsurată 450 mp;
- 2) **21561** situat în Loc. Cosimbesti, Str Primaverii, Nr. 8, Jud. Ialomita, UAT Cosimbesti având suprafața măsurată 438 mp;
- 3) **21562** situat în Loc. Cosimbesti, Str Primaverii, Nr. 8, Jud. Ialomita, UAT Cosimbesti având suprafața măsurată 163 mp;

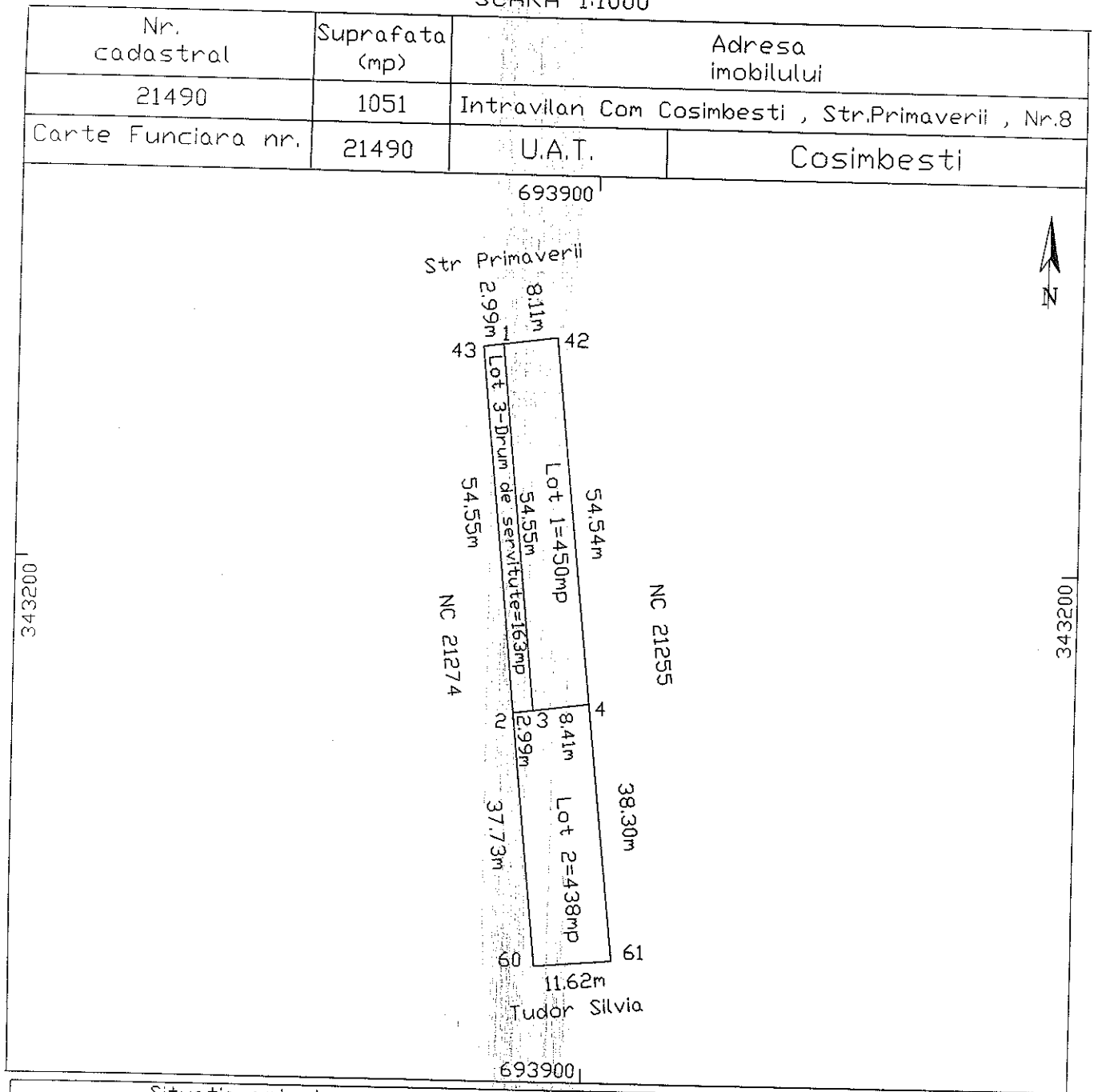
Certific că informațiile din prezentul extras sunt conforme cu datele din planul cadastral de carte funciară al OCPI IALOMITA la data: 16-03-2018.

Situația prezentată poate face obiectul unor modificări ulterioare, în condițiile Legii cadastrului și a publicității imobiliare nr. 7/1996, republicată, cu modificările și completările ulterioare.

Inspector
Mihai-Valeriu Pakai



**PLAN DE AMPLASAMENT SI DELIMITARE A IMOBILULUI
CU PROPUNERE DE DEZLIPIRE
SCARA 1:1000**



Situatia actuala (inainte de dezlipire)				Situatia viitoare (dupa dezlipire)			
Nr cadastral	Suprafata (mp)	Categoria de folosinta	Descrierea imobil	Nr cadastral	Suprafata (mp)	Categoria de folosinta	Descrierea imobil
	1051	A	Terenul este imprejuit	21560	450	A	Lot 1-Teren intravilan arabil
				21561	438	A	Lot 2-Teren intravilan arabil
				21562	163	A	Lot 3-Drum de servitute
Total	1051			Total	1051		

Executant: Bala Nicolae

Confirm executarea masuratorilor la teren, corectitudinea inctocmirii documentatiei cadastrale si corespondenta acestora cu realitatea din teren

Semnatura si stampila

Data Februarie 2018

Inspector

OFICIUL DE CADASTRU SI PUBLICITATE IMOBILIARA IALOMITA

Confirm intrabducerea imobilului in baza de date si atribuirea numarului cadastral

Funcția: SUBINGINER CADASTRU

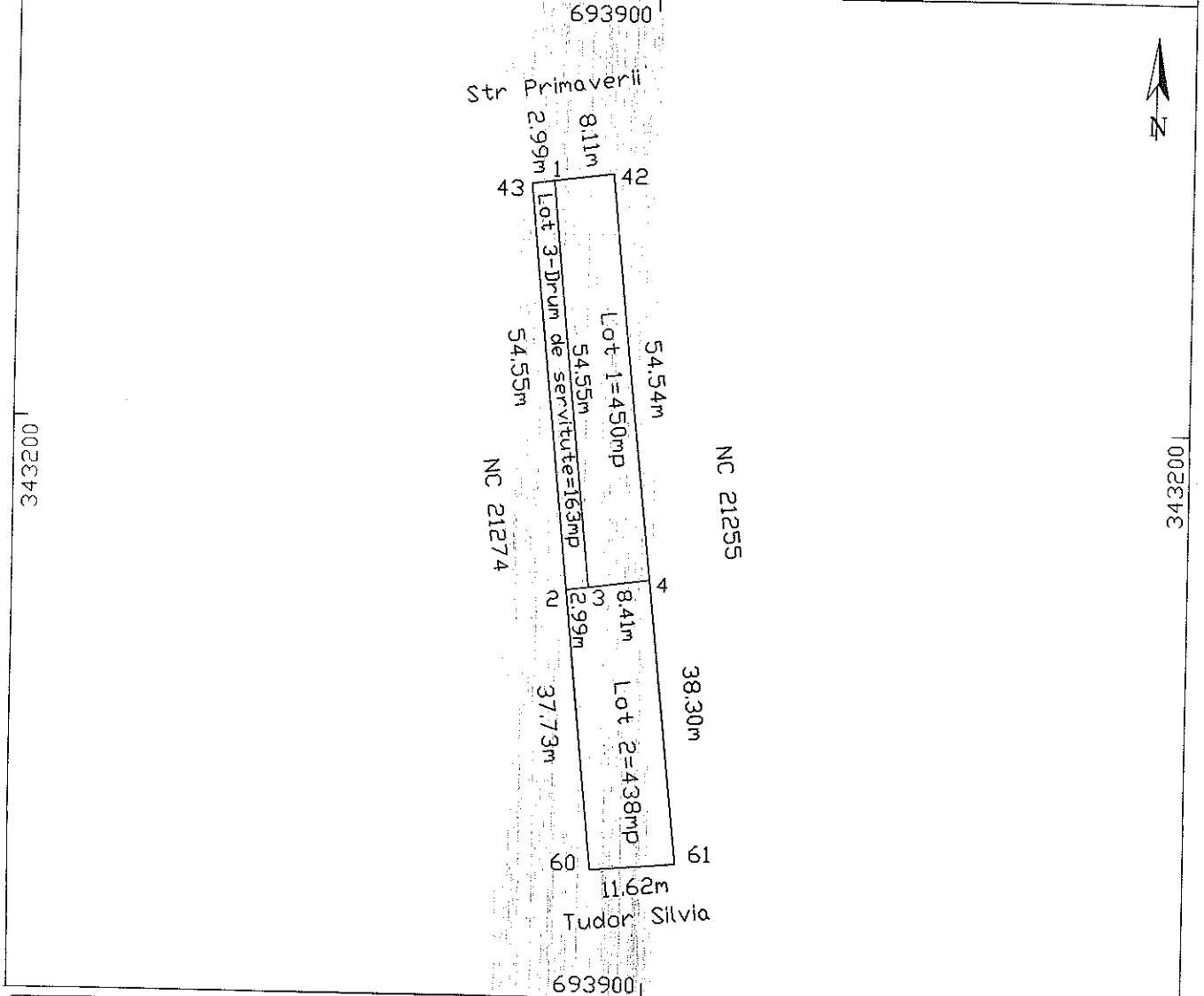
Semnatura si parafa

Data: 16.07.2018

Stampila BCPI

**PLAN DE AMPLASAMENT SI DELIMITARE A IMOBILULUI
CU PROPUNERE DE DEZLIPIRE
SCARA 1:1000**

Nr. cadastral	Suprafata (mp)	Adresa imobilului	
21490	1051	Intravilan Com Cosimbesti , Str.Primaverii , Nr.8	
Carte Funciara nr.	21490	U.A.T.	Cosimbesti



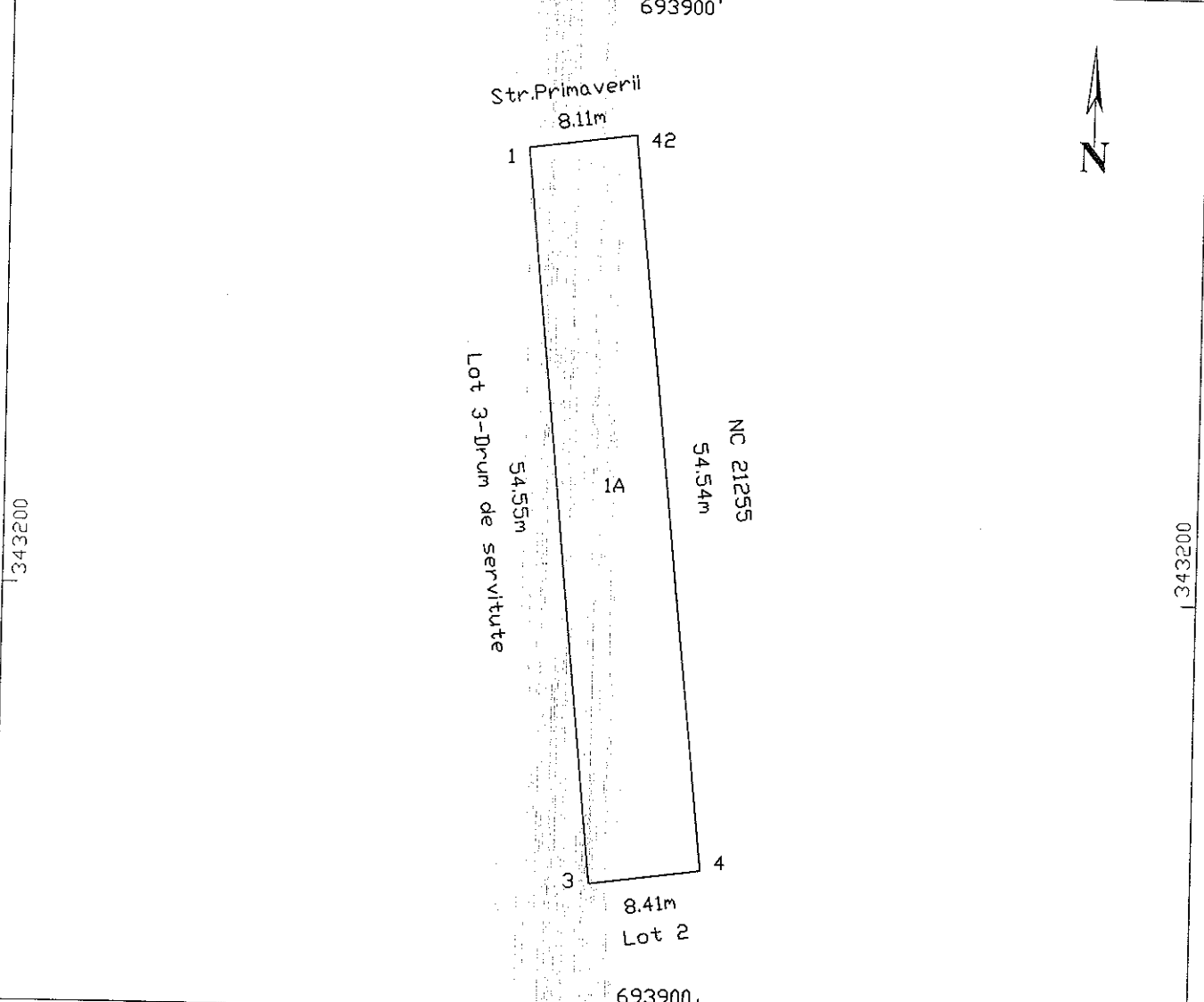
Situatia actuala (inainte de dezlipire)				Situatia viitoare (dupa dezlipire)			
Nr cadastral	Suprafata (mp)	Categoria de folosinta	Descrierea imobil	Nr cadastral	Suprafata (mp)	Categoria de folosinta	Descrierea imobil
	1051	A	Terenul este imprejmuit	21560	450	A	Lot 1-Teren intravilan arabil
				21561	438	A	Lot 2-Teren intravilan arabil
				21562	163	A	Lot 3-Drum de servitute
Total	1051			Total	1051		

Executant: Bala Nicolae
 Confirm executarea masuratorilor la teren, corectitudinea intocmirii documentatiei cadastrale si corespondenta acesteia cu realitatea din teren.
 Semnatura si stampila:
 Data Februarie 2018

Inspector
 Confirm introducerea in imobilului si a datei de integrare si atribuirea numarului cadastral VALERIU
 Nume si prenume: VALERIU
 Functia: SUBINCALDERATOR
 Date: 16.03.2018
 Stampila BCPI

PLAN DE AMPLASAMENT SI DELIMITARE A IMOBILULUI
scara 1:500

Nr. cadastral 21560	Suprafata masurata a imobilului (mp) 450	Adresa imobilului Intravilan Com Cosimbesti, Str. Primaverii, Nr. 8-Lot 1
Nr. Cartea Funciara		Unitate Administrativ Teritoriala (UAT) Cosimbesti



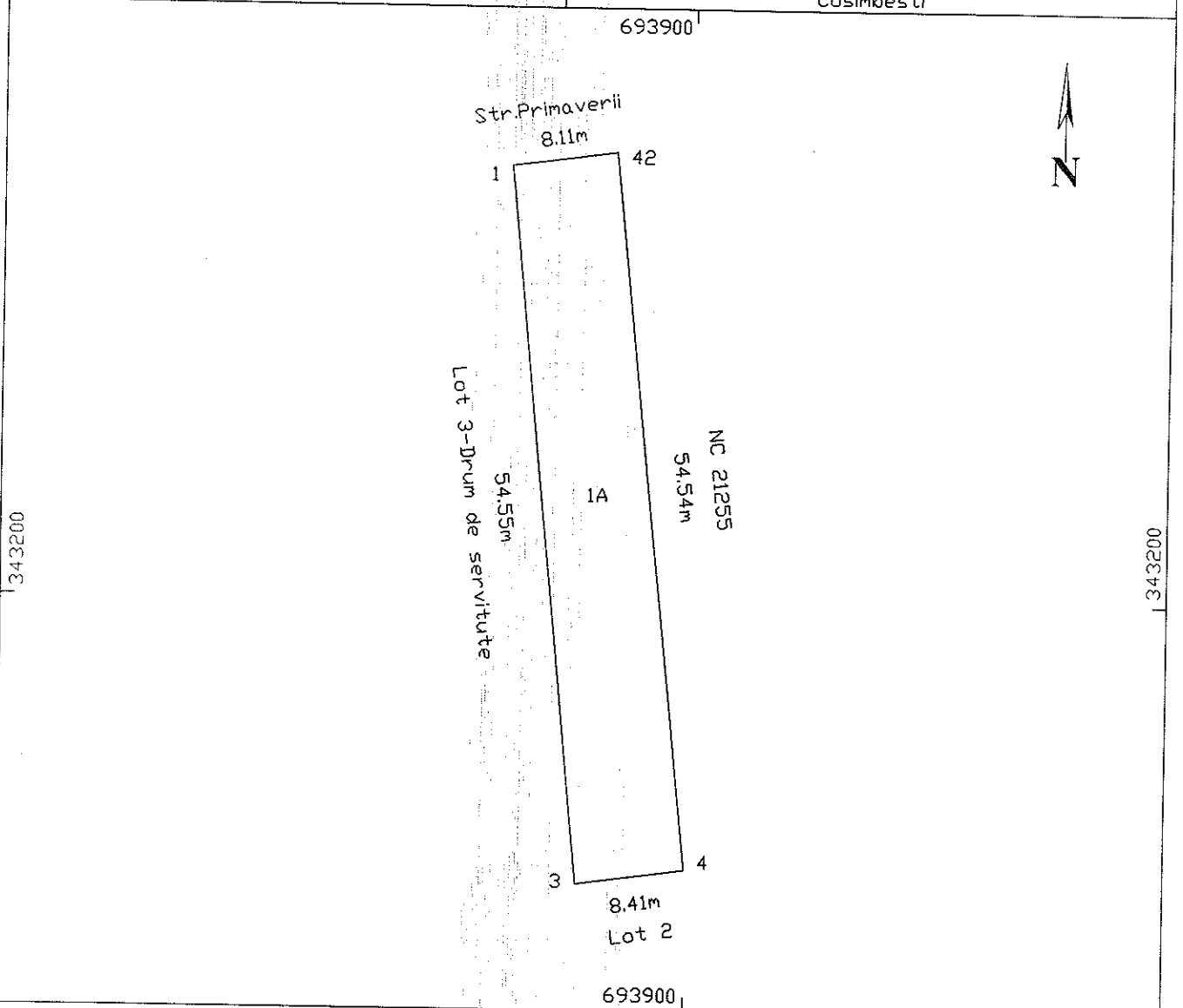
A. Date referitoare la teren			Mentiiuni
Nr. parcela	Categoria de folosinta	Suprafata (mp)	
1	A	450	terenul este imprejmuit
Total		450	
B. Date referitoare la constructii			Mentiiuni
Cod	Destinatia	Suprafata construita la sol (mp)	
Total			

Suprafata totala masurata a imobilului = 450mp
Suprafata din act = 450mp

<p>Executanti: BALA NICOLAE</p> <p>Confirm executarea masuratorilor la teren, corectitudinea intocmirii documentatiei cadastrale si corespondenta acestora cu realitatea din teren.</p> <p align="right">Data: Februarie 2018</p>	<p align="center">Inspector</p> <p>Confirm introducerea imobilului in baza de date integrata si atribuirea numerului cadastral.</p> <p align="center"> </p> <p align="right">Data: 16.03.2018 Stampila BCPI</p>
--	---

PLAN DE AMPLASAMENT SI DELIMITARE A IMOBILULUI
scara 1:500

Nr. cadastral 21560	Suprafata masurata a imobilului (mp) 450	Adresa imobilului
Nr. Cartea Funciara		Intravilan Com Cosimbesti, Str. Primaverii, Nr. 8-Lot 1
		Unitate Administrativ Teritoriala (UAT) Cosimbesti



Nr. parcela	Categoria de folosinta	Suprafata (mp)	Mentiiuni
1	A	450	Terenul este imprejmuit
Total		450	

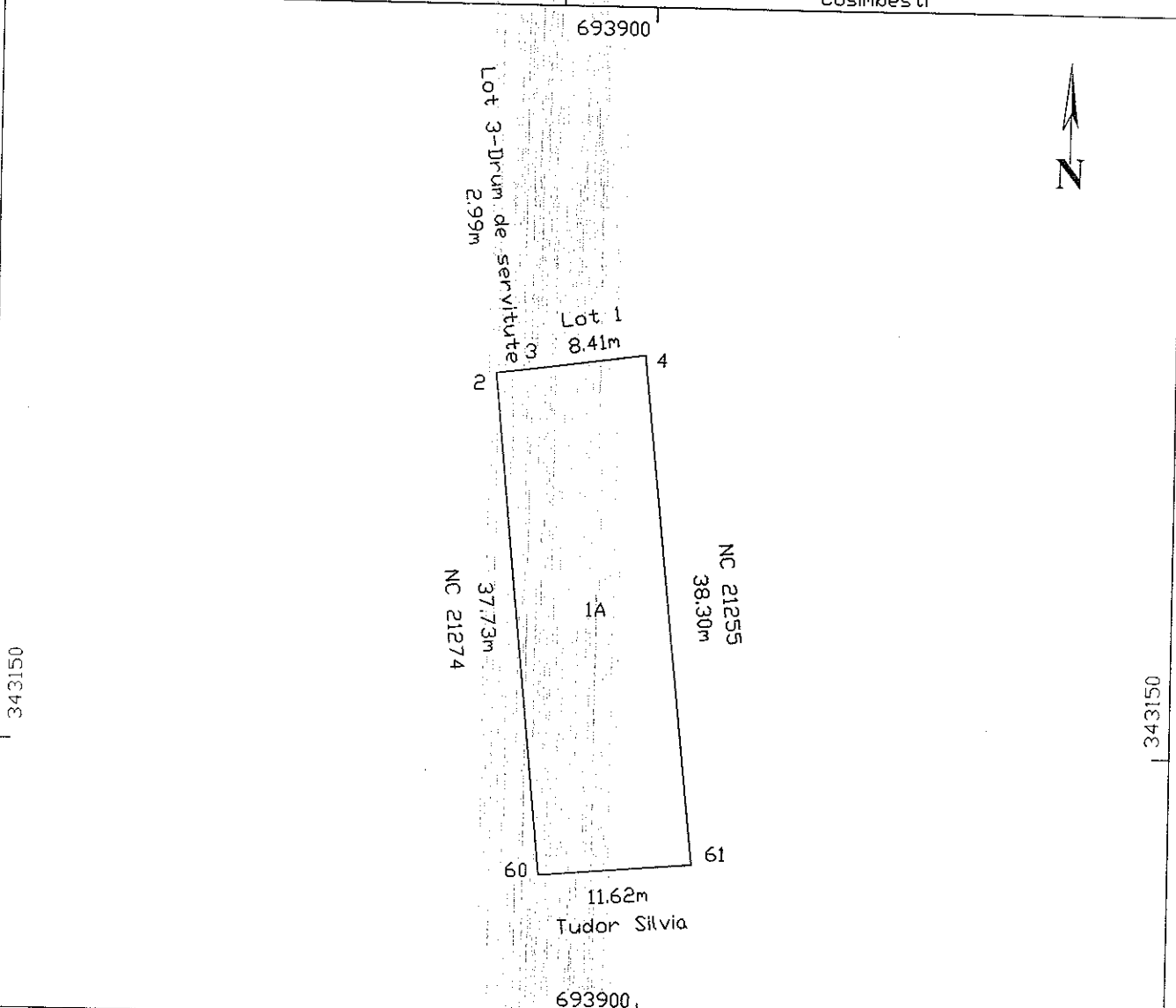
Cod	Destinatia	Suprafata construita la sol (mp)	Mentiiuni
Total			

Suprafata totala masurata a imobilului = 450mp
Suprafata din act = 450mp

<p>Executanti: BALA NICOLAE</p> <p>Confirm executarea masuratorilor la teren, corectitudinea intocmirii documentatiei cadastrale si corespondenta acestora cu realitatea din teren</p> <p align="right">Data: Februarie 2018</p>	<p align="center">Inspector</p> <p>Confirm introducerea imobilului in baza de date integrata si atribuirea numarului cadastral</p> <div style="border: 1px solid black; padding: 5px; text-align: center;"> <p>OFICIUL DE CADASTRU SI PUBLICITATE IMOBILIARA IALOMITA</p> <p>Nume si prenume PAKAI MIHAI VALERIU</p> <p>Funcția SUBINGINER CADASTRU</p> <p>Data: 16.03.2018</p> <p>Stampila BCPI</p> </div>
---	--

PLAN DE AMPLASAMENT SI DELIMITARE A IMOBILULUI
scara 1:500

Nr. cadastral 21561	Suprafata masurata a imobilului (mp) 438	Adresa imobilului Intravilan Com Cosimbesti, Str. Primaverii, Nr. 8-Lot 2
Nr. Cartea Funciara		Unitate Administrativ Teritoriala (UAT) Cosimbesti



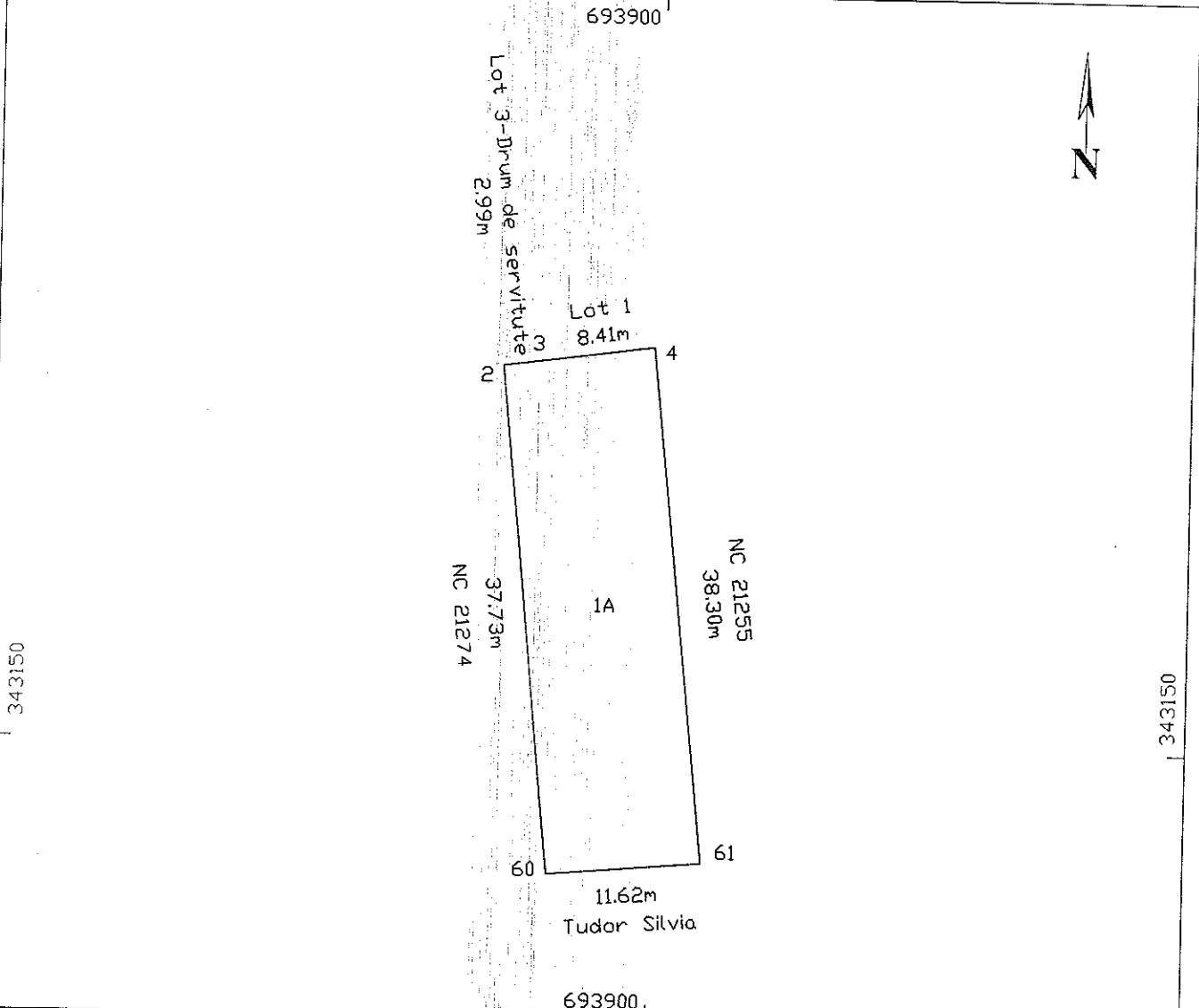
A. Date referitoare la teren		
Nr. parcela	Categoria de folosinta	Suprafata (mp)
1	A	438
Total		438
B. Date referitoare la constructii		
Cod	Destinatia	Suprafata construita la sol (mp)
Total		

Suprafata totala masurata a imobilului = 438mp
Suprafata din act = 438mp

<p>Executanti: BALA NICOLAE</p> <p>Confirm executarea masuratorilor la teren, corectitudinea intocmirii documentatiei cadastrale si corespondenta acesteia cu realitatea din teren.</p> <p align="right">Data: Februarie 2018</p>	<p align="center">Inspector</p> <p>Confirm introducerea imobilului in baza de date integrata si atribuirea numarului cadastral</p> <div style="border: 1px solid black; padding: 5px; margin: 10px auto; width: 80%;"> <p align="center">OFICIUL DE CADASTRU SI PUBLICITATE IMOBILIARA IALOMITA</p> <p align="center">Nume si prenume: PAKAI MIHAI VALERIU</p> <p align="center">Functia: SUBINGINER CADASTRU</p> <p align="center">Data: 16-03-2018</p> <p align="center">Stampila BCPI</p> </div>
---	---

PLAN DE AMPLASAMENT SI DELIMITARE A IMOBILULUI
scara 1:500

Nr. cadastral 21561	Suprafata masurata a imobilului (mp) 438	Adresa imobilului Intravilan Com Cosimbesti, Str. Primaverii, Nr. 8-Lot 2
Nr. Cartea Funciara		Unitate Administrativ Teritoriala (UAT) Cosimbesti



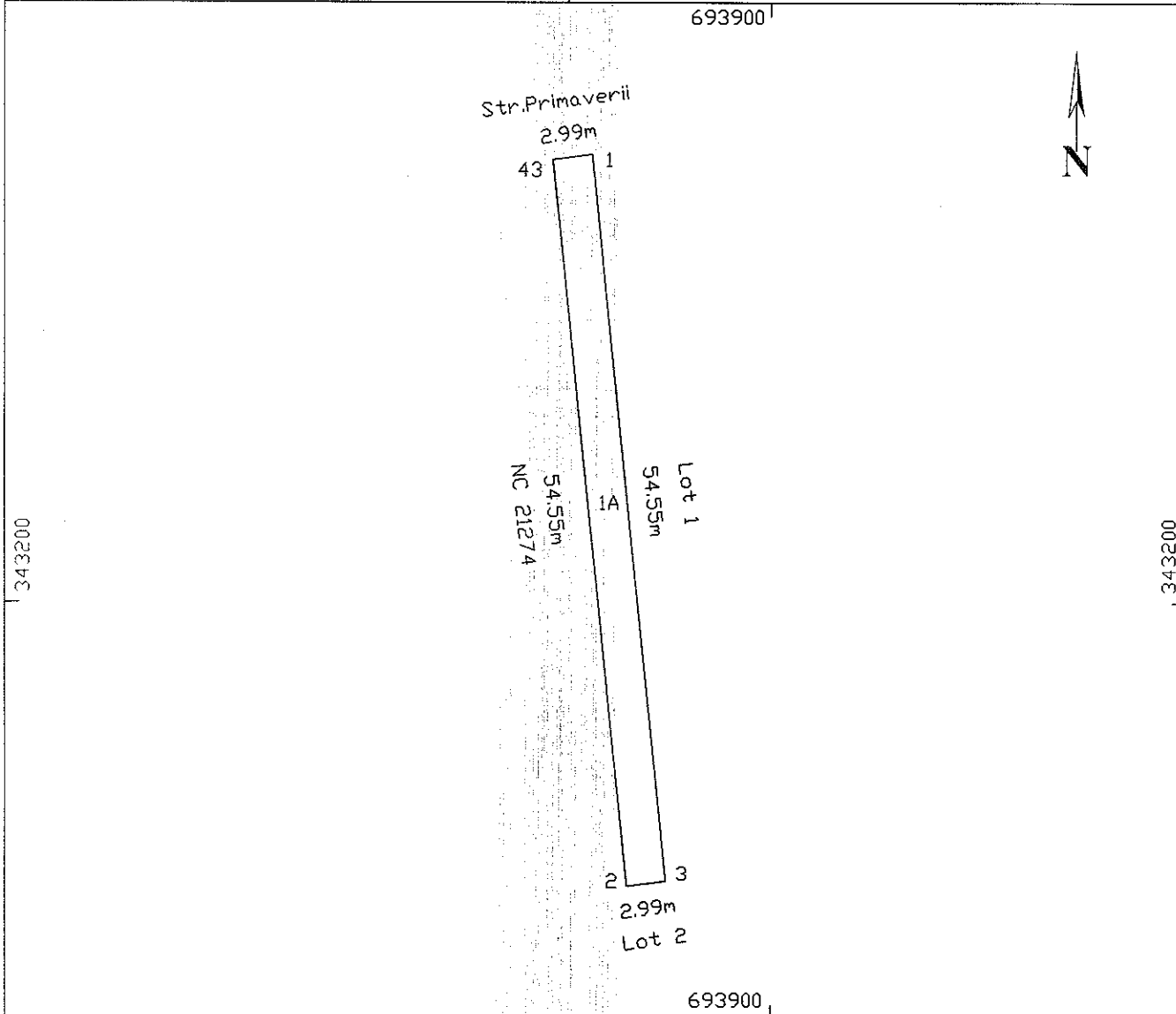
A. Date referitoare la teren		
Nr. parcela	Categoria de folosinta	Suprafata (mp)
1	A	438
Total		438
B. Date referitoare la constructii		
Cod	Destinatia	Suprafata construita la sol (mp)
Total		

Suprafata totala masurata a imobilului = 438mp
Suprafata din act = 438mp

<p>Executanti: BALA NICOLAE</p> <p>Confirm executarea masuratorilor la teren, corectitudinea intocmirii documentatiei cadastrale si corespondenta acesteia cu realitatea din teren</p> <p align="right">Data: Februarie 2018</p>	<p>Inspector</p> <p>Confirm introducerea imobilului in baza de date integrata si atribuirea numarului cadastral</p> <div style="border: 1px solid black; padding: 5px; width: fit-content; margin: 0 auto;"> <p align="center">OFICIUL DE CADASTRU SI PUBLICITATE IMOBILIARA IALOMITA</p> <p align="center">Nume si prenume: PAKAI MIHAI VALERIU</p> <p align="center">Functia: SUBINGINER CADASTRU</p> <p align="center">Data: 16.03.2018</p> <p align="center">Stampila BCPI</p> </div>
---	--

PLAN DE AMPLASAMENT SI DELIMITARE A IMOBILULUI
scara 1:500

Nr. cadastral	Suprafata masurata a imobilului (mp)	Adresa imobilului
21562	163	Intravilan Com Cosimbesti, Str. Primaverii, Nr. 8 - Lot 3
Nr. Cartea Funciara		Drum de servitute
		Unitate Administrativ Teritoriala (UAT)
		Cosimbesti



A. Date referitoare la teren

Nr. parcela	Categoria de folosinta	Suprafata (mp)	Mentuni
1	A	163	terenul este drum de servitute.
Total		163	

B. Date referitoare la constructii

Cod	Destinatia	Suprafata construita la sol (mp)	Mentuni
Total			

Suprafata totala masurata a imobilului = 163mp
Suprafata din act = 163mp

Executanti: BALA NICOLAE

Confirm executarea masuratorilor la teren, corectitudinea intocmirii documentatiei cadastrale si corespondenta acestora cu realitatea din teren.

Data: Februarie 2018

Inspector

Confirm introducerea imobilului in baza de date integrata si atribuirea numarului cadastral

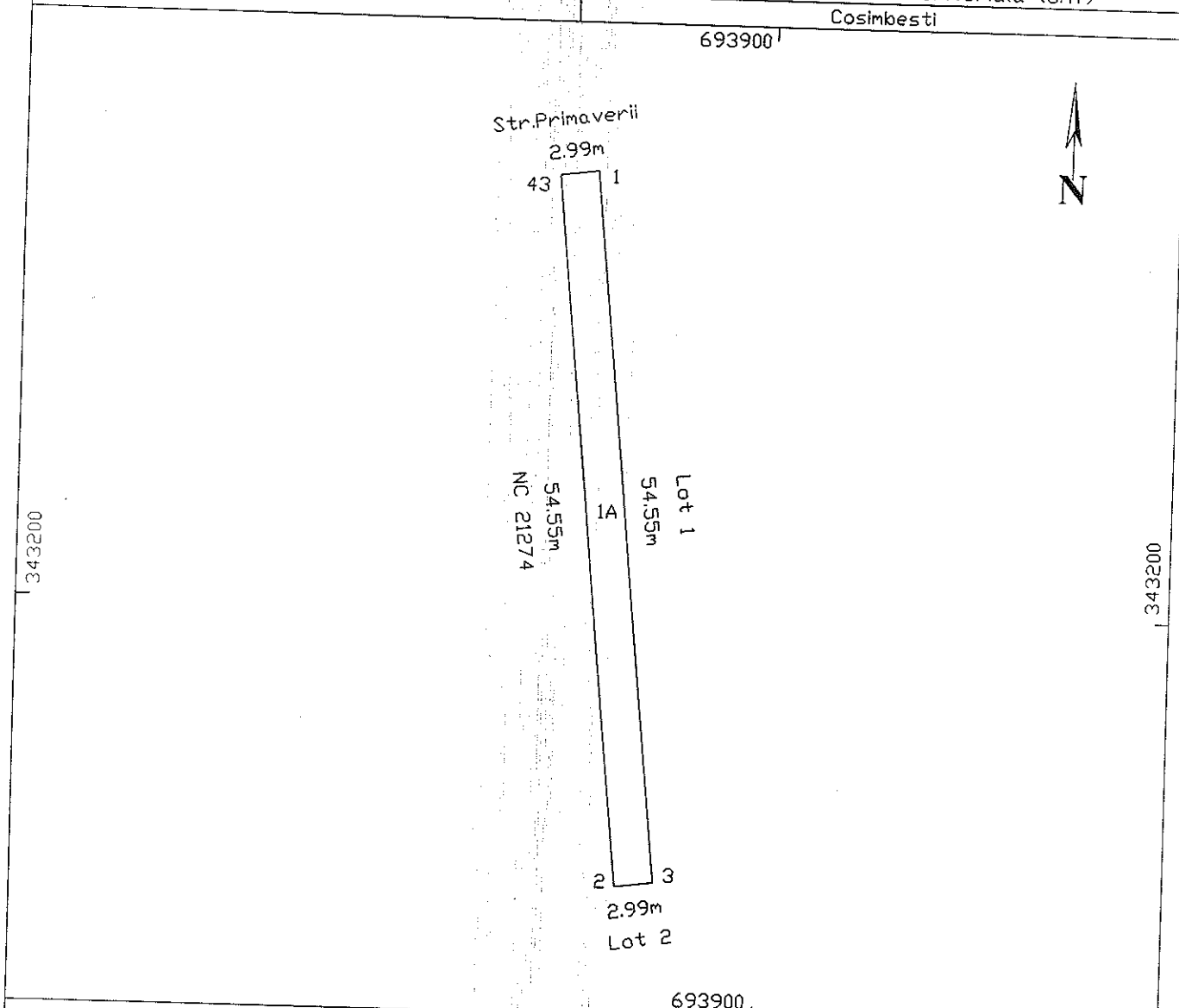
OFICIUL DE CADASTRU SI PUBLICITATE IMOBILIARA IALOMITA
 Nume si prenume PAKAI MIHAI VALERIU
 Functie: INGINER CADASTRU

Data: 16-03-2018
 Stampila BCPI

PLAN DE AMPLASAMENT SI DELIMITARE A IMOBILULUI

scara 1:500

Nr. cadastral	Suprafata masurata a imobilului (mp)	Adresa imobilului
21562	163	Intravilan Com Cosimbesti, Str. Primaverii, Nr. 8-Lot 3
Nr. Cartea Funciara		Drum de servitute
		Unitate Administrativ Teritoriala (UAT)
		Cosimbesti



A. Date referitoare la teren		
Nr. parcela	Categoria de folosinta	Suprafata (mp)
1	A	163
Total		163
B. Date referitoare la constructii		
Cod	Destinatia	Suprafata construita la sol (mp)
Total		

Suprafata totala masurata a imobilului = 163mp
Suprafata din act = 163mp

<p>Executant: BALA NICOLAE</p> <p>Confirm executarea masuratorilor la teren, corectitudinea intocmirii documentatiei cadastrale si corespondenta acesteia cu realitatea din teren</p> <p style="text-align: right;">Data: Februarie 2018</p>	<p style="text-align: center;">Inspector</p> <p>Confirm introducerea imobilului in baza de date integrata si atribuirea numarului cadastral</p> <div style="border: 1px solid black; padding: 5px; text-align: center;"> <p>OFICIUL DE CADASTRU SI PUBLICITATE IMOBILIARA IALOMITA</p> <p>Nume si prenume: PAKAI MIHAI VALERIU</p> <p>Functia: SUBINGINER CADASTRU</p> <p>Data: 10.03.2018</p> <p>Stampila BCPI</p> </div>
--	--